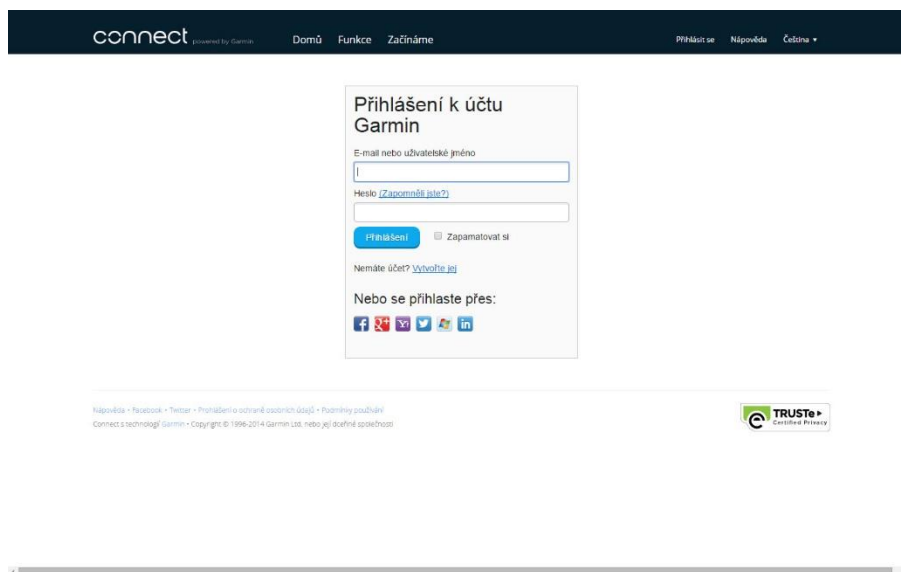


# Export trasy do gpx - GARMIN old

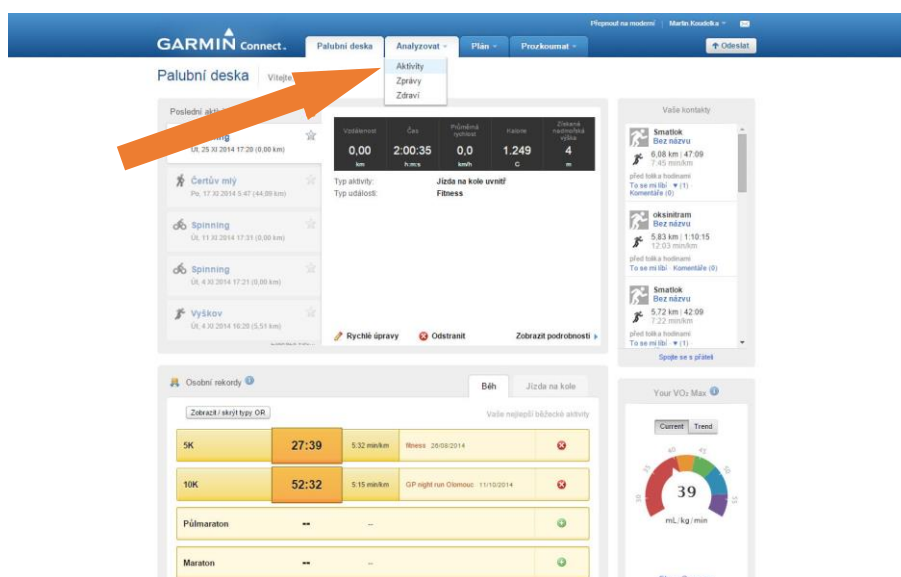
## 1. Přihlášení uživatele

Přihlaste se do webové aplikace [connect.garmin.com](http://connect.garmin.com) svým uživatelským jménem a heslem.

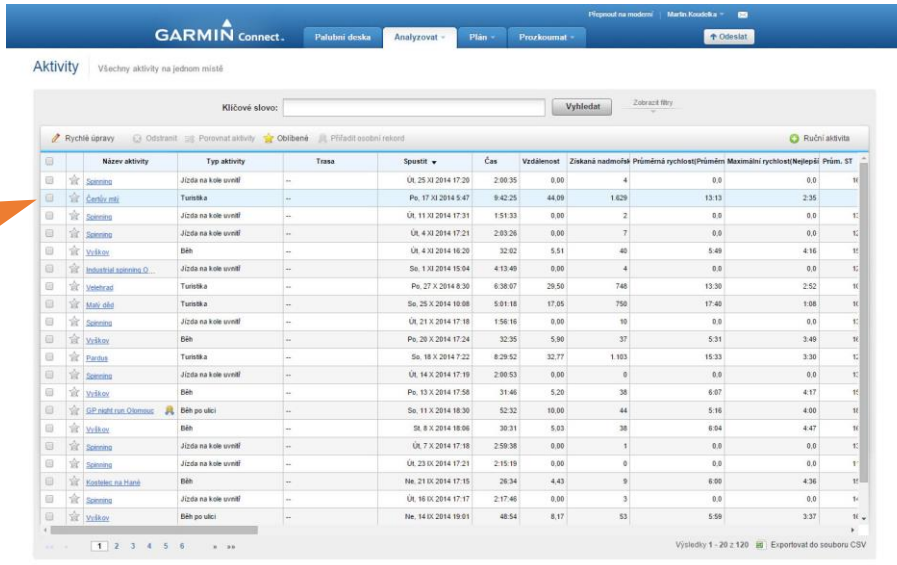


## 2. Zvolení trasy pro export

Po přihlášení přejděte do Vašich aktivit v záložce „Analyzovat“.



Zvolte trasu, kterou se chystáte exportovat kliknutí na její název.

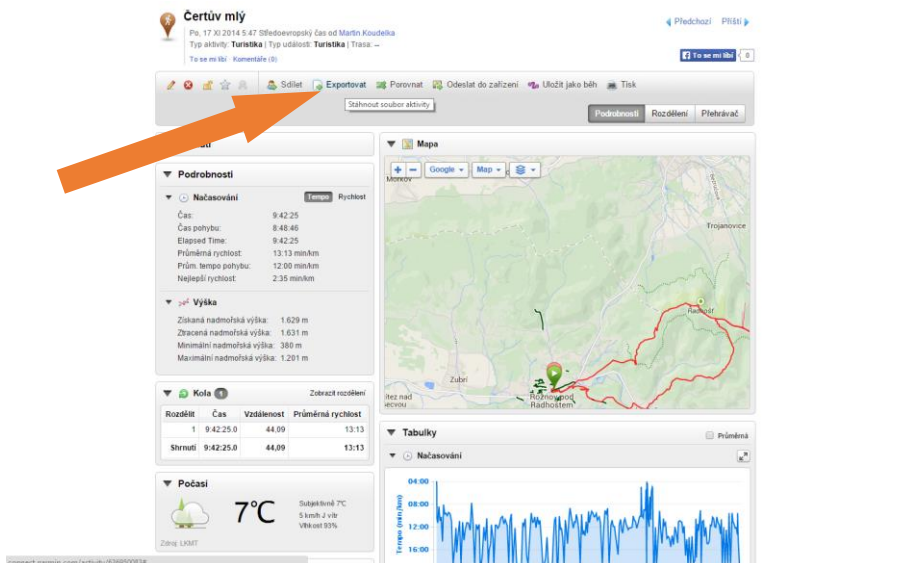


The screenshot shows the GARMIN Connect web interface. At the top, there are navigation tabs: "Přehled", "Analyzovat", "Plán", and "Prozkoumat". Below the tabs, there's a search bar and a "Vyhledat" button. The main content area displays a table of activities. An orange arrow points to the activity named "Certův míj".

	Název aktivity	Typ aktivity	Trasa	Spustit	Čas	Vzdálenost	Získaná nadmožná	Průměrná rychlost/Průměr	Maximální rychlost/Nejlepší	Prům. ST
	Sestřeno	Jízda na kole uvnitř	--	Út, 25.10.2014 17:20	2:00:35	0,00	4	0,0	0,0	10
	<b>Certův míj</b>	Turistika	--	Po, 17.10.2014 5:47	9:42:25	44,09	1,629	13,13	2,35	10
	Sestřeno	Jízda na kole uvnitř	--	Út, 11.10.2014 17:31	1:51:33	0,00	2	0,0	0,0	10
	Sestřeno	Jízda na kole uvnitř	--	Út, 4.10.2014 17:21	2:03:26	0,00	7	0,0	0,0	10
	Větrik	Běh	--	Út, 4.10.2014 16:20	32:02	5,51	40	5,49	4,16	10
	Indukční systém D...	Jízda na kole uvnitř	--	So, 1.10.2014 15:04	4:13:40	0,00	4	0,0	0,0	10
	Větrik	Turistika	--	Po, 27.9.2014 8:30	6:38:07	29,50	740	13,30	2,52	10
	Mali, dle	Turistika	--	So, 25.9.2014 10:08	5:01:18	17,05	750	17,40	1,98	10
	Sestřeno	Jízda na kole uvnitř	--	Út, 21.9.2014 17:18	1:56:16	0,00	10	0,0	0,0	10
	Větrik	Běh	--	Po, 20.9.2014 17:24	32:35	5,90	37	5,31	3,49	10
	Přehled	Turistika	--	So, 18.9.2014 7:22	8:29:52	32,77	1,103	15,33	3,30	10
	Sestřeno	Jízda na kole uvnitř	--	Út, 14.9.2014 17:19	2:00:53	0,00	0	0,0	0,0	10
	Větrik	Běh	--	Po, 13.9.2014 17:58	31:46	5,20	38	6,07	4,17	10
	GPS rekordy - Oltava	Běh po ulici	--	So, 11.9.2014 18:30	52:32	10,00	44	5,16	4,00	10
	Větrik	Běh	--	So, 8.9.2014 18:06	30:31	5,03	38	6,04	4,47	10
	Sestřeno	Jízda na kole uvnitř	--	Út, 7.9.2014 17:18	2:59:58	0,00	1	0,0	0,0	10
	Sestřeno	Jízda na kole uvnitř	--	Út, 23.8.2014 17:21	2:15:19	0,00	0	0,0	0,0	10
	Košíček na hradě	Běh	--	Ne, 21.8.2014 17:15	26:34	4,43	9	6,00	4,36	10
	Sestřeno	Jízda na kole uvnitř	--	Út, 18.8.2014 17:17	2:17:46	0,00	3	0,0	0,0	10
	Větrik	Běh po ulici	--	Ne, 14.8.2014 19:01	48:54	8,17	53	5,99	3,37	10

### 3. Exportujeme trasu

Po otevření zvolené trasy klikneme na ikonku „Exportovat“ horním menu.



The screenshot shows the details of the "Certův míj" activity. The top menu includes buttons for "Sdílet", "Exportovat", "Porovnat", "Odeslat do zařízení", "Uložit jako běh", and "Tisk". An orange arrow points to the "Exportovat" button. Below the menu, there are sections for "Podrobnosti", "Mapa", "Kofa", and "Počasí".

**Podrobnosti**

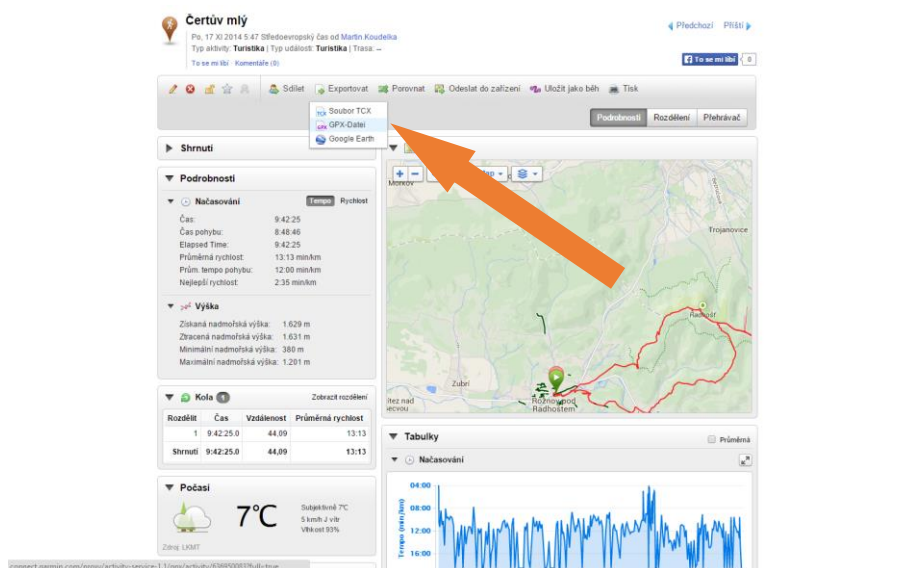
- Načasování: Čas: 9:42:25, Čas pohybu: 8:48:46, Elapsed Time: 9:42:25, Průměrná rychlost: 13,13 min/km, Prům. tempo pohybu: 12:00 min/km, Nejlepší rychlost: 2,35 min/km
- Výška: Získaná nadmožná výška: 1,629 m, Zpracovaná nadmožná výška: 1,631 m, Minimální nadmožná výška: 360 m, Maximální nadmožná výška: 1,291 m
- Kofa: Rozdělit: Čas: 9:42:25,0, Vzdálenost: 44,09, Průměrná rychlost: 13,13; Shrnutí: 9:42:25,0, 44,09, 13,13
- Počasí: 7°C, Subjektivně 7°C, 5 km/h z vtr, Vlhkost 89%

**Mapa**

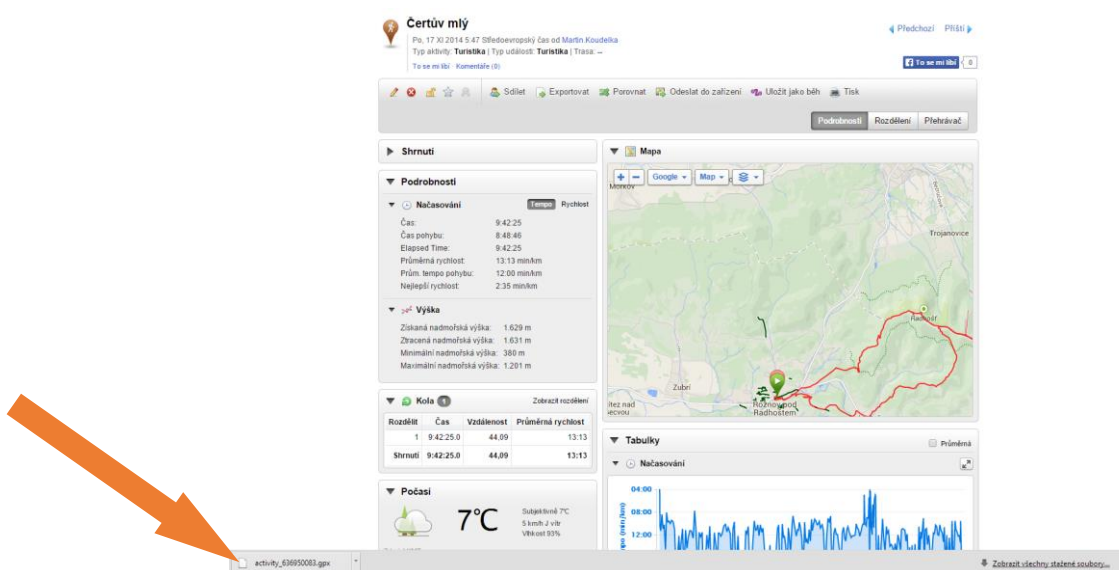
**Tabulky**

**Načasování**

V zobrazeném menu vybereme „GPX-Datei“



Ten se nám automaticky stáhne do složky „Stažené soubory“ ve Vašem počítači.



## 4. Odeslání dat

Exportovaná data odešlete na e-mail [zavod@m100.cz](mailto:zavod@m100.cz) s Vaším jménem a datem výstupu.